



Office de tourisme  
**DES CÉVENNES  
AU MONT LOZÈRE**

## GÎTE LOU CHASAOU - PONT DE MONTVERT - SUD MONT LOZERE



### GÎTE LOU CHASAOU DU MONT LOZÈRE

Location de Vacances pour 8 personnes à Pont De  
Montvert - Sud Mont Lozere

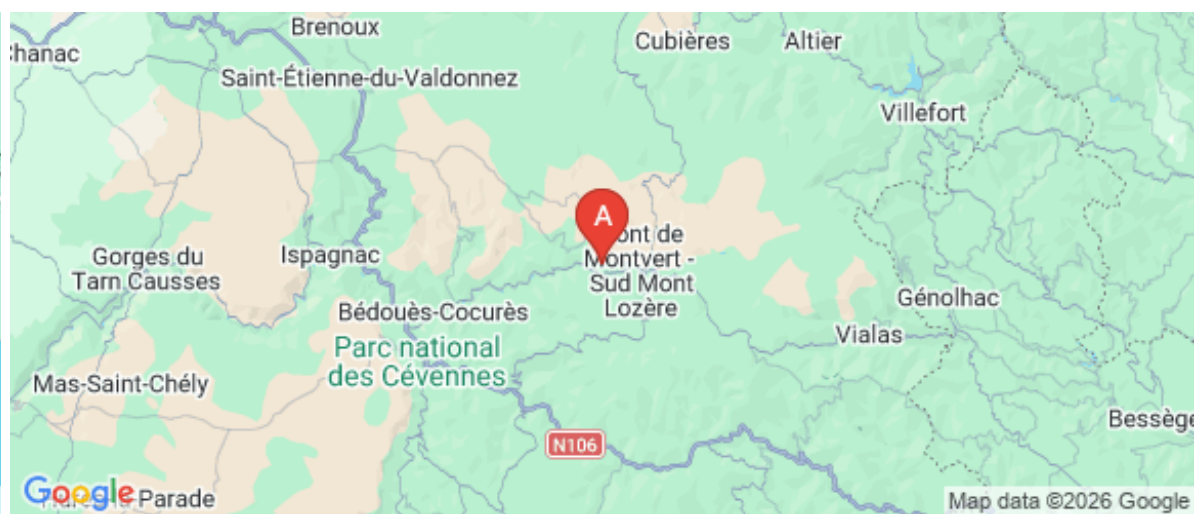
<https://gite-louchasaou-montlozere.fr>



Jean Francois VELAY

+33 6 49 75 84 99

**A** Gîte Lou Chasaou du Mont Lozère : Lieu-dit  
Racoules 48220 PONT DE MONTVERT - SUD  
MONT LOZERE





## Gîte Lou Chasaou du Mont Lozère



Maison



8

personnes



5

chambres



100

m<sup>2</sup>

Ancienne tour de guet d'une ferme fortifiée, alliant esthétique et confort. Ce gîte de grande capacité est parfait pour les familles (avec enfants) ou plusieurs couples. Situé à 4 km du village du Pont de Montvert, lieu calme où vous trouverez des commerces de proximité et des superbes coins de baignade. Vous disposez d'une terrasse, pour partager les repas en famille ou tout simplement pour profiter de la vue imprenable sur la haute vallée du Tarn qui s'offre à vous.






## Pièces et équipements


<i>Chambres</i>	Chambre(s): 5 Lit(s): 5	dont lit(s) 1 pers.: 2 dont lit(s) 2 pers.: 3
<i>Salle de bains / Salle d'eau</i>	Salle de bains avec baignoire Salle de bains privée Sèche serviettes	Salle de bains avec douche Sèche cheveux
	Salle(s) de bains (avec baignoire): 2 Salle(s) d'eau (avec douche): 1	
<i>WC</i>	WC: 3	
<i>Cuisine</i>	Cuisine Appareil à raclette Congélateur Four à micro ondes Réfrigérateur	Plancha Four Lave vaisselle
<i>Autres pièces</i>	Terrasse	
<i>Media</i>	Télévision	Wifi
<i>Autres équipements</i>	Lave linge privatif	Matériel de repassage
<i>Chauffage / AC</i>	Chauffage	Cheminée
<i>Exterieur</i>	Barbecue	Terrain non clos
<i>Divers</i>		

## Infos sur l'établissement

 *Communs*

 *Activités*

 *Réseaux*    Accès Internet

 *Stationnement*    Parking privé

 *Services*    Location de draps et/ou de linge    Nettoyage / ménage

 *Extérieurs*

## A savoir : conditions de la location

*Arrivée* L'arrivé est entre 16h est 19h

*Départ* Le départ au plus tard 10h

*Langue(s)  
parlée(s)*

*Annulation/  
Prépaiement/  
Dépot de  
garantie*

*Moyens de  
paiement* Chèques bancaires et postaux Espèces

*Ménage* Le souci du ménage en moins !  
C'est un option possible au prix de 80€ pour le séjour.

*Draps et Linge  
de maison* Les lits faits à votre arrivée plus une serviette de bain par  
personne !  
C'est une option possible au prix de 80€ pour le séjour.

*Enfants et lits  
d'appoints* Lit bébé

*Animaux  
domestiques* Les animaux sont admis.  
Les animaux sont admis dans toutes les pièces  
communes de la maison mais pas dans les chambres,  
merci.

## Tarifs (au 19/04/26)

Gîte Lou Chasaou du Mont Lozère

7 nuits minimum du samedi 08/07/2023 au samedi 26/08/2023, 4 nuits minimum du samedi 16/12/2023 au dimanche 07/01/2024, pour le reste 2 nuits minimum. Pour plus d'informations sur les tarifs,3/4/5/6 jours me contacter.

Tarifs en €:	Tarif 1 nuit en semaine (L, M, M, J, D)	Tarif 1 nuit en weekend (V ou S)	Tarif 2 nuits weekend (V+S)	Tarif 7 nuits semaine
--------------	--	-------------------------------------	--------------------------------	-----------------------

Aucun tarif renseigné (contactez le propriétaire)



### CAFÉ LE COMMERCE

+33 4 66 45 80 19  
Le quai

2.2 km  
 PONT DE MONTVERT - SUD MONT  
 LOZERE 1

Au cœur du charmant village du Pont-de-Montvert, au pied du Mont Lozère, le Café du Commerce vous accueille dans un cadre exceptionnel. Sa terrasse ombragée surplombe le Tarn et offre une vue imprenable sur le pont emblématique du village. Savourez un menu du jour renouvelé quotidiennement, accompagnez le tout de bières locales et laissez-vous tenter par un fondant à la châtaigne gourmand.




### A LA TABLE DU MERLET

+33 6 80 73 46 26  
Le Merlet

<http://www.lemerlet.com/table-d-hotes-p>

4.6 km  
 PONT DE MONTVERT - SUD MONT  
 LOZERE 2

La table d'hôtes que nous tenons tous les soirs est joyeuse, conviviale, animée. Nous partageons le repas tous les soirs avec nos hôtes ; Les plats viennent de notre jardin, de notre élevage ou de producteurs voisins comme nous adhérents du réseau « Bienvenue à la ferme » (fromages de chèvre, vache, brebis ; pintades ; veau ; génisse) ; le vin vient de nos amis producteurs du Gard département voisin. Perrine et Nathalie vous attendent dans la cuisine pour vous révéler ou pour échanger avec vous tous les secrets de la cuisine de nos mères et de nos belles provinces .



### LE CANTOU DU PONCET

+33 4 66 45 85 17  
Masméjean

<https://www.latchourette.com/auberge/>

6.6 km  
 PONT DE MONTVERT - SUD MONT  
 LOZERE 3

Depuis plus de 30 maintenant, Florence et Laurent vous accueillent dans leur ferme auberge Venez déguster l'authenticité des produits du terroir et des spécialités régionales issus des productions de la ferme (ou des agriculteurs du canton) Nos menus sont élaborés en fonction des saisons, nous tenons à respecter le cycle naturel des produits, nous cultivons nos légumes comme le faisaient nos grands-parents avec des moyens modernes mais naturellement Intérieur traditionnel : cheminée, potager, patouille Ensemble architectural typique du Mont-Lozère en pierres de granit et en châtaignier Nous proposons une large gamme des vins Table gourmande qui met en lumière les spécialités cévenoles de façon raffinée avec des produits locaux, les légumes proviennent du potager. Spécialités : le feuilleté aux rillettes, les beignets de côtes de blettes et de courgettes, des pommes de terres à l'ancienne. des desserts maison.




### RESTAURANT LA LOZERETTE

+33 4 66 45 06 04  
Route du Pont de Montvert

<http://www.lalozerette.com>

8.0 km  
 BEDOUES-COCURES 4

C'est dans un écrin de nature préservée au cœur des Cévennes qu'est blottie La Lozerette. Une demeure, qui depuis trois générations accueille avec hospitalité ses hôtes pour des séjours gourmands. Dans la salle au décor soigné, vous pourrez apprécier une cuisine raffinée : mélange subtil de gastronomie, de saveurs du terroir, mise en valeur des produits locaux qui traduisent son engagement à l'écotourisme. La carte des vins, riche en crus régionaux, contribue également aux plaisirs inoubliables. Pierrette Agulhon, en maitresse de maison et sommelière de renom, saura vous conseiller pour accompagner au mieux vos plats. Cet établissement propose aussi ses chambres d'hôtel conviviales et douillettes.



### AUBERGE RURALE DES LAUBIES


+33 4 66 48 01 25

Les Laubies du Mont Lozère

<https://www.auberge-des-laubies.fr/rest>

10.1 km  
 SAINT-ETIENNE-DU-VALDONNEZ 5

Au pied du Mont Lozère, découvrez une auberge familiale avec sa cuisine à base de produits frais maison issus de l'exploitation agricole attenante. Vous y serez accueillis chaleureusement pour déguster les charcuteries maison, la poêlée de pommes de terre du jardin, les cuisses de grenouilles, le veau de la ferme et bien d'autres spécialités comme la tête de veau. C'est une de ces Auberges, comme on les aime, des bons produits, un accueil attentionné et en prime la vue exceptionnelle sur les Puechs des Bondons. Une adresse incontournable lors de vos sorties sur le massif du Mont Lozère à la découverte de ses nombreux sites, tels que la Cascade de Rûnes, l'étang de pêche de Barrandon (juste à côté), les clochers de tourmente... ! Mathieu et sa famille vous proposent également un service traiteur toute l'année, ainsi qu'une location d'un gîte bien confortable pour 4 personnes sur place pour vos escapades d'un week-end ou d'une



## CAFÉ RESTAURANT - LE RELAIS DE L'ESPINAS

+33 6 51 09 40 28

L'Espinas

<http://www.lerelaisdelespinas.org/>

14.4 km

VENTALON EN CEVENNES



6

Sur la route des crêtes entre draille et châtaigneraie. Maison authentique et chaleureuse. Terrasse ombragée surplombant les vallées cévenoles. Plats frais, savoureux et créatifs cuisinés sur place. Bière bio à la châtaigne, sorbets artisanaux bios, jus de pommes des Cévennes, chocolat chaud à la casserole. Boutique de producteurs, programme d'animations, espace enfants, sentier pierre sèche et PR. Enclos ânes.



## LA FORGETTE

+33 4 66 45 81 94

<https://www.cevennes-montlozere.com/>

1.1 km

PONT DE MONTVERT - SUD MONT LOZERE



1

Site d'escalade partiellement fermé jusqu'au 19 mai 2026 en raison de la nidification d'oiseaux protégés. 3 secteurs restent toutefois accessibles : Juju, Carrière et Petit pas. Entre Tarn et Mont Lozère, proche du Pont de Montvert, les voies de la Forgette régaleront les plus aguerris des grimpeurs ! Sur ses parois granitiques exposées à l'abri des vents vous profiterez toute l'année d'un paysage à couper le souffle et d'une baignade bien méritée en fin de journée en période estivale !  
 Descriptif général : - 9 secteurs - 76 voies - Longueur des voies : entre 7 et 33 mètres - Difficulté : de 3b à 8b - Roche: Granite - Sud-est - Marche d'approche : moins de 10 min - Equipement: voies équipées , secteur sport. Topoguide d'escalade en vente dans les offices de tourisme.



## LA MOLINE

+33 4 66 45 81 94

<https://www.cevennes-montlozere.com/>

1.6 km

PONT DE MONTVERT - SUD MONT LOZERE



2

Non loin du cœur du charmant village du Pont de Montvert, vous trouverez un rocher d'initiation à l'escalade dans le quartier de la Moline. Equipé en 2000, il permettra à toute la famille de découvrir les joies de l'escalade grâce à des équipements variés, parfaits pour débuter ! Vous y accéderez en vous garantissant le parking du plateau multisport, il ne vous restera ensuite que 100 mètres à faire pour arriver au pied du rocher !  
 Descriptif général : - 10 voies - Longueur des voies : entre 10 et 15 mètres - Difficulté : de 4b à 5b - Roche : granite - Exposition : nord-ouest - Marche d'approche : 2 min  
 Equipement : voies équipées, secteur de découverte. Topoguide d'escalade en vente dans les offices de Tourisme.



## GUIDE DE PECHE MONT LOZERE

+33 4 66 48 24 60 +33 6 68 16 11

51

Fontchaldette

3.4 km <https://peche-mont-lozere.com/>

PONT DE MONTVERT - SUD MONT LOZERE



3

Guide de pêche au pays des sources, au pied du Mont-Lozère, je vous propose de vous accompagner pour découvrir ou vous perfectionner à la pratique de la pêche à la mouche sur les cours d'eau. Un paysage préservé, des eaux incroyablement limpides, des truites, tout cela pour un vrai moment de détente. Je m'adapte à tous les niveaux et à toutes les attentes. Je suis là pour vous apporter mon expérience des cours d'eaux locaux. - Guidage et stage pêche à la mouche tous niveaux. - Découverte de la pêche (toutes techniques) entre amis ou en famille. - Initiation à la pêche pour les enfants. Sur rendez-vous, je vous propose de venir à votre rencontre sur les secteurs du Pont de Montvert, Florac ou bien Ispagnac Alors n'hésitez pas à me contacter pour en savoir plus.



## STATION DE SKI DU BLEYMARD MONT LOZERE

+33 7 65 75 10 05

<http://www.lemontlozere.com/>

9.9 km

MONT LOZÈRE ET GOULET



4

Située à 7 km du Bleymard, la station du Mont Lozère offre une escapade nature à deux pas du Pic de Finiels (1 702 m), point culminant du massif. Unique station de ski alpin de Lozère, elle propose un domaine convivial et accessible à tous avec 7 pistes de ski alpin et 5 remontées mécaniques. Le domaine alpin ainsi que la piste de luge sont accessibles directement depuis la station du Mont Lozère. Sur place : hôtels, location, restauration, salle hors sac. Le ski nordique (5 pistes) et les itinéraires de raquettes démarrent quant à eux au col de Finiels, avec possibilité de louer le matériel à la Maison du Finiels. Consultez les conditions d'enneigement et l'ouverture des pistes sur la page Facebook de la station, son site internet officiel ou via les webcams du domaine skiable.



## LA CAVALE DU VENTALON

+33 4 66 41 07 85 +33 6 61 70 89  
48

Saint Maurice de Ventalon

10.1 km

📍 PONT DE MONTVERT - SUD MONT  
LOZERE  **5**

Pour sonder l'horizon à cheval, la cavale du Ventalon vous fait parcourir les crêtes et vallées d'ici, le temps d'une balade ou pour quelques jours de randonnée. Les chevaux de Mérens qui naissent et grandissent sur ce territoire permettent de découvrir les reliefs montagneux d'un pas assuré et franc, ils ont leur petit caractère mais savent s'adapter selon l'expérience de leur cavalier/e... Vous serez certainement conquis par leur mérite ! Production en agriculture biologique : châtaignes, jus de pomme, confitures.



## GUIDE CONFÉRENCIÈRE CÉVENNES - MARIETTE EMILE

+33 6 37 91 66 25

845 route de Tremiejols

<https://www.visite-cevennes.com/>

14.4 km  
📍 VIALAS



Suivez la guide ! Mariette vous embarque à la découverte des fabuleuses Cévennes. Au pays des Camisards, sur les pas de R.L. Stevenson, dans une vieille usine oubliée ou sur les crêtes dénudées du mont Lozère... toujours loin des sentiers battus dans des sites fantastiques. Chaque visite est une découverte inédite et un moment agréable partagé. D'avril à octobre, venez découvrir la "mine au bois d'argent" à Vialas, le Pont de Montvert et les Camisards, Stevenson se met à table, les Menhirs des Bondons, Génolhac la médiévale, les 5 trésors des Cévennes, la pierre sèche, le Street art à Bessèges... Visites toute l'année pour les groupes, accompagnements de séjours et guidage bus.



## La cham de l'Hermet

+33 4 66 45 81 94

Parking du temple ou parking de  
l'église

2.1 km

📍 PONT DE MONTVERT - SUD MONT  
LOZERE  **1**

La cham de l'Hermet, sur le versant nord du Bougès, permet de découvrir les paysages diversifiés de la vallée du Tarn, en passant par le plateau de l'Hermet où se niche le beau hameau en granite du même nom. La descente vers le Pont-de-Montvert offre un magnifique panorama sur l'ensemble de la chaîne du mont Lozère où culmine le pic de Finiels, à 1 699 m.



## Gasbiel

+33 4 66 45 81 94

D998

<http://www.cevennes-montlozere.com>

2.2 km

📍 PONT DE MONTVERT - SUD MONT  
LOZERE  **2**

Boucle autour de la haute vallée du Tarn sur les contreforts du Mont Lozère, avec ses villages à l'architecture typique et son petit patrimoine rural (moulin, béal...).



## Le Viala - Racoules

+33 4 66 45 81 94

Place de l'église

<http://www.cevennes-montlozere.com>

2.2 km

📍 PONT DE MONTVERT - SUD MONT  
LOZERE  **3**

Partez à la découverte de l'agriculture d'hier et d'aujourd'hui, entre vaches Aubrac, fermes vivantes et éléments patrimoniaux...




## CASCADE DE RUNES

+33 4 66 45 81 94  
Runes

3.7 km  
📍 PONT DE MONTVERT - SUD MONT  
LOZERE 🌲 4

La cascade de Runes mesure dans sa totalité près de soixante mètres de haut avec 2 chutes, l'une de 46 m de haut plongeant dans un gouffre de 7 mètres de profondeur et l'autre de 24 mètres. Le ruisseau prend sa source dans les roches granitiques du Mont-Lozère, pour se jeter dans le Tarn. C'est un type de paysage exceptionnel pour les Cévennes et la Lozère. Taillée dans la roche, la cascade offre un lieu de fraîcheur et d'ombre durant votre promenade. Au départ de la chute se trouve une pierre gravée : un dragon se mordant la queue y est représenté. A l'intérieur du cercle il est écrit : « De la terre vers le ciel et du ciel vers la terre ». La légende locale veut que quelques Vikings en errance sur le Mont Lozère à la fin du premier millénaire aient inscrit ce message.



## Mallevière par Finiels

Finiels

5.5 km  
📍 PONT DE MONTVERT - SUD MONT  
LOZERE 🌲 5

Des chaos granitiques de Finiels au sommet éponyme, cette boucle suit les traces de Robert Louis Stevenson et de son ânesse, Modestine.



## LE SOMMET DE FINIELS

+33 4 66 45 81 94  
Finiels

📄 <http://www.cevennes-montlozere.com/>

6.9 km  
📍 PONT DE MONTVERT - SUD MONT  
LOZERE 🌲 6

Le sommet de Finiels culmine sur le massif du Mont-Lozère à 1699 mètres. C'est le point le plus haut de la Lozère. Pour s'y rendre, il faut emprunter la D20 reliant le Pont de Montvert au Bleynard. Une fois arrivé au col, vous aurez une vue imprenable sur l'ensemble du massif et, si le temps est ensoleillé et sans nuage, vous aurez la chance d'apercevoir la mer méditerranéenne et le massif des Alpes.



## LE MONT-LOZERE

+33 4 66 46 87 30

📄 <https://www.destination-montlozere.fr>

7.7 km  
📍 MONT LOZÈRE ET  
GOULET 🌲 7

Le Mont-Lozère est une échine granitique particulièrement riche incluse en zone cœur du Parc National des Cévennes. Il s'agit de la plus grande zone continue de pelouses pseudo-alpines du sud du Massif Central. Le Mont Lozère est reconnu pour la présence de plusieurs espèces et milieux qui trouvent là leur seule localité entre les Alpes et les Pyrénées. Il y existe un fort contraste entre les pelouses ventées et les milieux humides et tourbeux des dépressions (têtes de bassin, replats), que le nom de « montagne sèche aux mille tourbières » reflète bien. Dans les milieux rocheux du cirque des Gourdouzes coexistent une flore subméditerranéenne et des plantes reliques d'origine glaciaire. Source : Muséum National d'Histoire Naturel, réseau Natura 2000.



## Moulin de Bougès

+33 4 66 45 01 14

📄 <http://www.cevennes-gorges-du-tarn.co>

8.4 km  
📍 CANS ET  
CEVENNES 🌲 8

Après une belle montée sur les crêtes du Serre de Rébiouse, une vue superbe sur les landes à bruyère du massif du Bougès s'offre au randonneur. Puis, il redescend dans la châtaigneraie par un chemin en lacets ponctué de multiples clèdes et bancels.



## Mas Camargues

+33 4 66 45 81 94

Pont sur le Tarn avant le Mas  
Camargues

8.4 km

📍 PONT DE MONTVERT - SUD MONT  
LOZERE 🌲 9

Le nom de « Camargue » étonne sur ces hautes terres ! Est-il lié à la transhumance qui depuis toujours attire les troupeaux des plaines du Languedoc ? Ou s'agit-il d'une référence plus précise aux sièges camarguais des Hospitaliers de Saint-Jean-de-Jérusalem, puis de l'ordre de Malte ? Dès le Moyen Age, cet ordre religieux et militaire a en effet reçu en donation de nombreuses terres sur le mont Lozère... Quelles que soient ses origines, Mas Camargues constitue un domaine agricole de plus de 100 hectares, très prospère au XVIIIe siècle, et qui le reste jusqu'à la veille de la Grande Guerre. En parcourant ce sentier, on plonge dans l'atmosphère très particulière de la plaine du Haut Tarn, pour un voyage dans l'un des paysages emblématiques de l'agropastoralisme.



## Le Pont du Tarn par la Croix de Berthel

+33 4 66 45 81 94

🌐 <http://www.cevennes-montlozere.com>

9.0 km

📍 PONT DE MONTVERT - SUD MONT  
LOZERE 🌲 K

Sur le mont Lozère, dans le cœur du Parc national des Cévennes, des hameaux typiques comme l'Aubaret ou Troubat, témoignent d'une vie en autarcie. Au pont du Tarn, on se rafraîchit dans l'eau pure et vivifiante du Tarn non loin de sa source.



## COMBES DES SOURCES DU TARN

9.3 km

📍 PONT DE MONTVERT - SUD MONT  
LOZERE 🌲 L

Le site des Combes des sources du Tarn est situé sur le versant sud du Mont Lozère, à l'ouest du Pic Cassini, dans la zone centrale du Parc National des Cévennes. Dans les zones de dépression, au contact des ruisseaux et des sources, un minimum de 62 zones humides pour une surface cumulée de presque 13 hectares ont été identifiées. Ces zones humides sont pour la majorité des tourbières. Leur présence atteste de conditions écologiques particulières (climat froid et humidité avec un bilan hydrique positif). Ces milieux, issus des dernières glaciations, sont extrêmement fragiles et sensibles à toute perturbation de leur fonctionnement hydrologique. Source : Muséum National d'Histoire Naturelle, inventaire ZNIEFF. Le Tarn au plus proche de sa source : de Mas Camargue, ou du Mas de la Barque.



## Balade au pays des menhirs

+33 4 66 49 53 00

parking des menhirs

11.6 km

📍 SAINT-ETIENNE-DU-VALDONNEZ M

Il y a 5 000 ans, des groupes humains s'installent et marquent le paysage de la cham des Bondons en érigeant des mégalithes, imposants monuments de pierre. Avec près de 200 pierres dressées connues à ce jour, ce site constitue l'une des plus importantes concentrations de menhirs de France. Long de 5 km, le sentier révèle une partie de ces monuments et offre un magnifique panorama sur les Causses.



## LA SOUT DES CÉVENNES

+33 6 75 74 62 35

le quai

2.1 km

📍 PONT DE MONTVERT - SUD MONT  
LOZERE Y 1

Au cœur du village du Pont-de-Montvert, La Sout des Cévennes est une micro-boutique gourmande. Ici, David, enfant du pays et éleveur passionné, perpétue un savoir-faire fermier. Il élève ses cochons et prépare une charcuterie authentique : pâtés délicatement assaisonnés et saucissons savoureux qui se dégustent aussi bien à l'apéritif qu'au détour d'une randonnée. Ambassadeur du goût et de son terroir, David enrichit son étal de délices locaux. Fromages de montagne, miels, confitures artisanales, bières et limonades de brasseurs voisins, vin des Cévennes, ou encore préparations aux cépes : chaque produit raconte une histoire de passion et de savoir-faire. Poussez la porte de La Sout des Cévennes, vous serez accueillis chaleureusement par David, « de la fourche à la fourchette » et repartirez le panier rempli de saveurs authentiques. Une adresse incontournable pour découvrir les richesses culinaires



## L'ARBRE AUX ABEILLES

+33 6 68 14 87 78# +33 7 44 55 52 17

[https://ruchetronc.fr/ruche\\_tronc.php?m](https://ruchetronc.fr/ruche_tronc.php?m)

2.2 km

📍 PONT DE MONTVERT - SUD MONT  
LOZERE **Y 2**

Au Pont-de-Montvert, Yves Élie Laurent et Chantal Jean perpétuent une apiculture traditionnelle respectueuse du vivant. Ils élèvent des abeilles noires locales en ruches à cadres inspirées des ruches troncs, leur habitat ancestral, au cœur de l'environnement préservé du mont Lozère. Leurs miels de terroir, très typés, sont récoltés comme les abeilles les produisent pour elles-mêmes, au rythme des floraisons et des paysages. Ils élaborent également des hydromels bruts, secs ou pétillants, sans sulfites, dans l'esprit des vins naturels, à partir de leurs miels et d'une eau de source locale. Engagé depuis plus de dix ans pour la protection de l'abeille noire, Yves Élie préside l'association L'Arbre aux Abeilles, dédiée à la préservation des ruches troncs et à la sensibilisation aux enjeux écologiques. Il est également l'auteur du livre La Vallée de l'Abeille Noire. Vente au Pont de Montvert : Maison de l'Arbre aux Abeilles. Grand



## GAEC BOISSIER - LES VOLAILLES FERMÈRES DU MONT LOZERE

+33 6 68 89 96 56

Sophie Boissier

4.3 km <https://www.gaec-boissier.fr/>

📍 PONT DE MONTVERT - SUD MONT  
LOZERE **Y 3**

Au cœur de paysages préservés, sur les flancs du Mont Lozère, le GAEC Boissier vous accueille dans le hameau de la Brousse, à 1 200 mètres d'altitude. Exploitation familiale de petite taille, notre ferme est avant tout guidée par la passion de l'élevage et le respect du vivant. Nous élevons des animaux de races rustiques : vaches Aubrac et poulet Cou nu. Nos animaux grandissent dans des conditions privilégiées, en plein air, au rythme des saisons. Le bien-être animal est au cœur de nos pratiques : nos volailles sont nourries au blé de Lozère, complété par une alimentation garantie sans OGM et d'origine française. Soucieux de préserver la nature qui nous entoure, nous menons un élevage respectueux des équilibres naturels. Nous vous proposons en vente directe à la ferme, tout au long de l'année, des volailles fermières de qualité : poulets, pintades et autres produits issus de notre élevage.



## PRODUITS DE LA FERME DU MERLET

+33 6 80 73 46 26


Le Merlet

<http://www.lermerlet.com/>

4.6 km

📍 PONT DE MONTVERT - SUD MONT  
LOZERE **Y 4**

Nous vous accueillons dans le hameau du Merlet, un pays où le temps prend encore le temps. Installés depuis 45 ans, nous avons des abeilles, des moutons, un grand potager avec des légumes, fruits rouges, un verger et nous fabriquons de la charcuterie. Chambres d'hôtes, table d'hôtes et gîtes sur place.



## LES BRASSEURS DE LA JONTE

+33 4 48 50 00 80

LOU CASTEL - MAS PRADES

<https://lesbrasseursdelajonte.fr/le-mouli>

26.3 km

📍 GATUZIERES **Y 5**

Brasseurs artisanaux depuis 2013, nous vous proposons de quoi réveiller et satisfaire vos papilles d'amateurs de bières et limonades artisanales. En saison notre point de vente propose petite restauration, dégustation et événements. Le programme est à retrouver sur notre site internet. Ouvert toute l'année : En saison Du 01/05 au 30/09, 7j/7j 10 à 19h Du 01/07 au 31/08, 7j/7j 10 à 21h Visite gratuite et sans réservation, en juillet et août, du lundi au vendredi à 17H Hors saison: Du 01/10 au 30/04: du lundi au vendredi 10 à 12h et 14h à 17h (fermé pendant les vacances de Noël)

Découvrir

Toutes les activités

OFFICE DE TOURISME CÉVENNES MONT-LOZÈRE  
WWW.CEVENNES-MONTLOZERE.COM



